



SOMOGY MEGYEI KORMÁNYHIVATAL

NEPEGESZSEGUGYI SZAKIGAZGATASI SZERV

Iktatószám: 1000-9/2011.
Tárgy: Balatonberény, nyugati
partszakasz fürdővízprofil
megállapítása
Előadó: Szanyi Attiláné
Hivatkozási szám:
Melléklet: 1 db

HATÁROZAT

Somogy Megyei Kormányhivatal Népegészségügyi Szakigazgatási Szerve (7400 Kaposvár, Fodor tér 1.) a fürdővízprofil megállapítására irányuló hivatalból indított eljárásában Balatonberény településen, a Balaton tóban található nyugati partszakasz összevont

fürdővízprofilját az alábbiak szerint állapítja meg:

- 1. A fürdővíz csoport neve:** Balatonberény, nyugati partszakasz
- 2. A fürdővíz rövid neve:** Balatonberény, nyugati partszakasz
- 3. A fürdővíz azonosító jele:** HUBW-01501; HUBW-01502; HUBW-01503
- 4. Az ellenőrzési (monitoring) pont elhelyezkedése:** N 46.7156 E 17.3108 (Naturista strand)
- 5. A fürdővíz felügyeletében illetékes hatóságok megnevezése és elérhetősége:**

Somogy Megyei Kormányhivatal Népegészségügyi Szakigazgatási Szerv Marcali, Fonyódi, Lengyeltóti, Kistérségi Népegészségügyi Intézete 8700 Marcali, Béke u.21./a

Tel: 06 85 515-382
Fax: 06 85 313-086
e-mail: titkarsag.marcali@ddr.antsz.hu

Környezetvédelmi hatóságok:

Dél-dunántúli Környezetvédelmi Természetvédelmi és Vízügyi Felügyelőség (DDT KTVF)
7621 Pécs, Papnövelde u. 13.

Tel.:72 567-100
Fax: 72 567-103
e-mail: deldunantuli@zoldhatosag.hu

Közép-dunántúli Környezetvédelmi Természetvédelmi és Vízügyi Felügyelőség (KDT KTVF)
8000 Székesfehérvár, Hosszúsétatér 1.

Tel.: 06-22 /514-300

Fax: 06-22 /313-564

e-mail: kozepdunantuli@zoldhatosag.hu

A fürdővízprofil létrehozásában illetve felülvizsgálatában illetékes hatóság:

Somogy Megyei Kormányhivatal Népegészségügyi Szakigazgatási Szerv 7400 Kaposvár, Fodor József tér 1.

Tel: 06 82 528-400

Fax: 06 82 319-444

e-mail: titkarsag@ddr.antsz.hu

6. A fürdővíz aktuális osztályozása: kiváló

7. A fürdővíz profil során következő felülvizsgálata: csak változás esetén.

8. A felülvizsgálat indoka: A 78/2008 (IV.3.) Kormányrendelet 5. mellékletének 2. és 3. pontja szerint a fürdővíz előzetesen a **kiváló osztályba** került besorolásra, ezért a felülvizsgálat időpontja a vízminőség függvénye.

9. Tagállam: Magyarország

10. Megye: Somogy

11. Település megnevezése: Balatonberény

12. A víz földrajzi neve: Balaton (tó)

13. A fürdővíz, továbbá az érintett fürdővíz vízgyűjtő területére eső, esetleges szennyezés forrását képező egyéb felszíni vizek fizikai, földrajzi és hidrológiai jellemzői:

A Nyugati-Övcsatorna a Balaton somogyi partjának legnyugatibb részén helyezkedik el. A nyári időszakban a vízben az alga és a békalencse gyakran nagy mérvű szaporodást produkál. A csatornát a 0+460 szelvénytől a 15+124 km szelvényig kotrással kialakított mesterséges meder alkotja.

Balatonberény, nyugati partszakaszra nincs hatással.

A strandok vízminőségére a Balaton partvonalának nagyarányú beépítettsége miatt elsősorban a települési diffúz szennyeződések lehetnek kedvezőtlen hatással.

14. A cianobaktérium és makrofiton szaporodási potenciáljának értékelése: cianobaktérium előfordulásával számolni kell, makrofitonok (hínár, sás, nád) jellemzően a strandok fürdésre használt vízterén kívül fordulnak elő.

15. Rövid távú szennyezés veszélyének fennállása esetén: Rövid távú szennyezés kockázatával nem kell számolni.

16. Azon szennyezési okok, szennyezési források meghatározása és értékelése, amelyek a fürdővizekre hatással lehetnek és károsíthatják a fürdőzők egészségét: nincs

17. Egyéb a fürdővízprofil megállapítása szempontjából fontos információkat és térképeket jelen határozat 1. számú melléklete tartalmazza.

A fürdővízprofilokat a Korm. rendelet 5. mellékletében előírtaknak megfelelően rendszeresen felül kell vizsgálni és frissíteni kell.

Az ügyben a Dél-dunántúli Környezetvédelmi, Természetvédelmi és Vízügyi Felügyelőség (7621 Pécs, Papnövelde u. 13.), szakhatóságként járt el, és a 2505-2/2011. iktatószámú szakhatósági állásfoglalásában az alábbiakat állapította meg:

„Balatonberény község strandjai fürdővízprofil megállapítás hatósági engedélyének megadásához hozzájárulunk.”

Az ügyben a Közép-dunántúli Környezetvédelmi, Természetvédelmi és Vízügyi Felügyelőség (8000 Székesfehérvár, Hosszúsétatér 1.), szakhatóságként járt el, és a Községi Fizető strandra vonatkozóan az 5688/2011. ügyiratszámú szakhatósági állásfoglalásában az alábbiakat állapította meg:

„A Balatonberény Község Önkormányzata (8649 Balatonberény, Kossuth tér 1. KSH: 15396860-8411-321-14; KÜJ:100140291) üzemeltetésében lévő Községi Fizető Strand fürdővízprofil megállapítására irányuló eljáráshoz a Közép-dunántúli Környezetvédelmi, Természetvédelmi és Vízügyi Felügyelőség illetékességi területére vonatkozóan szakhatóságként hozzájárulok.

Jelen szakhatósági állásfoglalás más jogszabályi kötelezettség alól nem mentesít.”

A Vas megyei Gyermeküdülő strandra vonatkozóan az 5701/2011. ügyiratszámú szakhatósági állásfoglalásában az alábbiakat állapította meg:

„A Vas megyei Önkormányzat Vagyonkezelő Kft. (9700 Szombathely, Ferenczy u. 1. KSH: 14125979-9603-113-14; KÜJ:102634730) üzemeltetésében lévő Vas megyei Gyermeküdülő strand fürdővízprofil megállapítására irányuló eljáráshoz a Közép-dunántúli Környezetvédelmi, Természetvédelmi és Vízügyi Felügyelőség illetékességi területére vonatkozóan szakhatóságként hozzájárulok.

Jelen szakhatósági állásfoglalás más jogszabályi kötelezettség alól nem mentesít.”

A Naturista strandra vonatkozóan pedig az 5697/2011. ügyiratszámú szakhatósági állásfoglalásában az alábbiakat állapította meg:

„A K-M Condor 2000 Kft. (8654 Sárvár, Fő u. 22., KSH: 12491007-5530-113-14; KÜJ:102497847) üzemeltetésében lévő Naturista strand fürdővízprofil megállapítására irányuló eljáráshoz a Közép-dunántúli Környezetvédelmi, Természetvédelmi és Vízügyi Felügyelőség illetékességi területére vonatkozóan szakhatóságként hozzájárulok.

Jelen szakhatósági állásfoglalás más jogszabályi kötelezettség alól nem mentesít.”

Döntésem ellen a kézhezvételtől számított 15 napon belül az Országos Tisztifőorvosi Hivatalhoz címzett, de Somogy Megyei Kormányhivatal Népegészségügyi Szakigazgatási Szervéhez kettő példányban benyújtandó 5000 Ft-os illetékbélyeggel ellátott fellebbezéssel élhet.

INDOKOLÁS

A Somogy Megyei Kormányhivatal Népegészségügyi Szakigazgatási Szerv 2011. február 14-én hivatalból eljárást indított a Balatonberény, nyugati partszakasz összevont fürdővíz profiljának megállapítása érdekében.

Érintett természetes fürdővizek: Községi Fizető strand, Vas megyei Gyermeküdülő strandja, Naturista strand.

A természetes fürdővizek minőségi követelményeiről, valamint a természetes fürdőhelyek kijelöléséről és üzemeltetéséről 78/2008. (IV. 3.) Korm. rendelet (a továbbiakban: Korm. rendelet) 6. § (1) és (2)

bekezdése értelmében a fővárosi és megyei kormányhivatal népegészségügyi szakigazgatási szerve (a továbbiakban: megyei népegészségügyi szakigazgatási szerv) – hivatalból indított eljárásban – minden fürdővíz profilját megállapítja az 5. mellékletben foglalt előírásoknak megfelelően. Egy fürdővízprofil vonatkozhat egy vagy több összefüggő fürdővízre. A fürdővízprofilokat az 5. mellékletben előírtaknak megfelelően rendszeresen felül kell vizsgálni és frissíteni kell.

A Korm. rendelet 5. számú mellékletének 2. pontjában foglaltak szerint, ha a fürdővíz osztályozása „jó”, „túrhető” vagy „kifogásolt”, a fürdővíz profilját rendszeresen felül kell vizsgálni, és ki kell értékelni, hogy az 1. pontban felsorolt szempontok közül megváltozott-e valamelyik. Szükség esetén ezt frissíteni kell. A felülvizsgálat tárgyát és gyakoriságát a szennyezés természete és súlyossága alapján kell meghatározni. Ezek tartalmának és gyakoriságának legalább az alábbi táblázatban meghatározottaknak kell megfelelnie.

A fürdővizek osztályozása	„Jó”	„Túrhető”	„Kifogásolt”
Felülvizsgálatokat kell tartani legalább	4 évente	3 évente	2 évente

Abban az esetben, ha a fürdővizet előzetesen a „Kiváló” osztályba sorolták, a fürdővíz profilját csak akkor kell felülvizsgálni, és ha szükséges, frissíteni, ha az osztályozás „jó”, „túrhető” vagy „kifogásolt” minősítésre változik. A felülvizsgálatnak le kell fednie a Korm. rendelet 5. melléklet 1. pontban említett összes szempontot.

Abban az esetben, ha a fürdővíz területén vagy annak közelében jelentős építési munka folyik, vagy az infrastruktúra jelentősen megváltozik, a fürdővíz profilját frissíteni kell a következő fürdési idény kezdete előtt.

A fürdővíz 2010. évi osztályba sorolása a 2007-2010. évek fürdővíz vizsgálati eredményei alapján történt.

Hatóságom a közigazgatási hatósági eljárás és szolgáltatás általános szabályairól szóló 2004. évi CXL. törvény (a továbbiakban: Ket.) 44. § (1) és (2) bekezdéseiben foglaltakra figyelemmel megkereste az Állami Népegészségügyi és Tisztiorvosi Szolgálatról, a népegészségügyi szakigazgatási feladatok ellátásáról, valamint a gyógyszerészeti államigazgatási szerv kijelöléséről szóló 323/2010. (XII.27.) Korm. rendelet 23. § (3) bekezdése alapján a Dél-dunántúli Környezetvédelmi, Természetvédelmi és Vízügyi Felügyelőséget, valamint a Közép-dunántúli Környezetvédelmi, Természetvédelmi és Vízügyi Felügyelőséget, mint az ügyben érintett szakhatóságokat.

A Dél-dunántúli Környezetvédelmi, Természetvédelmi és Vízügyi Felügyelőség a rendelkező részben ismertetett szakhatósági állásfoglalását az alábbiakkal indokolta:

„A hatáskörünkbe tartozó kérdéseket megvizsgálva megállapítottuk, hogy a fürdővízprofil megállapítás, kapcsolódóan tárgyi felszíni víz-részek kémiai (vonatkozó vízkémiai komponens határértékek szerinti megítélése), bakteriológiai minősítése, azaz nagyközönségi fürdésre való alkalmassági kategória meghatározása Felügyelőségünk részéről nem kifogásolt, ezért ahhoz a szakhatósági hozzájárulást megadtuk.

Felhívjuk a figyelmet a következőkre.

A fürdővíz használat hatósági engedélyezési eljárásban (L.: alább hivatkozott Kormányrendelet 23.§ (1) bek. e) pont) adja meg Felügyelőségünk a tó fürdővíz használatához a hozzájárulási feltételeit – figyelemmel a vonatkozó, aktuális, biokémiai jellemzők, szaprobitás index alapján készített vízminőség-védelmi térkép/ek/ elsősorban KOI, korrelációban BOI érték, illetve az un. vízminőség-védelmi osztály (feltehetően legalább B-mezoszaprób zóna, mint limno-szaprobítás /szennyezettségi/ fokozat) adataira.

Szakhatósági állásfoglalásunkat az Állami Népegészségügyi és Tisztiorvosi Szolgátról, a népegészségügyi szakigazgatási feladatok ellátásáról, valamint a gyógyszerészeti államigazgatási szerv kijelöléséről szóló 323/2010. (XII.27.) Korm. r. 23. § (3) bek. szerinti hatáskörünkben adtuk meg.

A Dél- dunántúli Környezetvédelmi, Természetvédelmi és Vízügyi Felügyelőség tárgyi ügyben, mint joghatósággal rendelkező magyar hatóság a közigazgatási hatósági eljárás és szolgáltatás általános szabályairól szóló 2004. évi CXL. Törvény 18. § (1) bekezdése, szakhatóságként a környezetvédelmi, természetvédelmi és vízügyi hatósági és igazgatási feladatokat ellátó szervek kijelöléséről szóló 347/2006. (XII.23.) Kormányrendelet 28/A. § alapján járt el.

A Felügyelőség illetékességi területéről a Kormányrendelet 1. számú melléklet IV. 4. pontja rendelkezik.”

A Közép- dunántúli Környezetvédelmi, Természetvédelmi és Vízügyi Felügyelőség a rendelkező részben ismertetett szakhatósági állásfoglalását a **Községi Fizető strand** vonatkozásában az alábbiakkal indokolta:

„A Somogy Megyei Kormányhivatal Népegészségügyi Szakigazgatási Szerve a 1000-4/2011.iktatószámúlevelében megkereste Felügyelőségünket a Balatonberény, Községi Fizető strandjára vonatkozó fürdővízprofil megállapítási eljárásban szakhatóságként.

A természetes fürdővizek minőségi követelményeiről, valamint a természetes fürdőhelyek kijelöléséről és üzemeltetéséről szóló 78/2008. (IV. 3.) Korm. rendelet (a továbbiakban: Fürdőr.) 6. § (1) bek. szerint a fővárosi és megyei kormányhivatal népegészségügyi szakigazgatási szerve – hivatalból indított eljárásban – minden fürdővíz profilját megállapítja a Fürdőr. 5. mellékletben foglalt előírásoknak megfelelően.

Levelük mellékleteként benyújtották a fürdővízprofil leírását, a strand monitoring pontjának GPS koordinátáit, a vízgyűjtő terület lehatárolását, a felszíni vizek jellemzőinek leírását, illetve a vízgyűjtő területen lévő szennyező források leírását.

Tárgyi strand fürdővíz profilja a környezetvédelmi, természetvédelmi és vízügyi hatósági és igazgatási feladatokat ellátó szervek kijelöléséről szóló 347/2006. (XII.23.) Korm. rendelet (a továbbiakban: Korm. rendelet) 1. számú melléklete alapján érinti a Közép- dunántúli Környezetvédelmi, Természetvédelmi és Vízügyi Felügyelőség, illetve a Dél- dunántúli Környezetvédelmi, Természetvédelmi és Vízügyi Felügyelőség működési területét. A Közép- dunántúli Környezetvédelmi, Természetvédelmi és Vízügyi Felügyelőség hatásköre Balatonberény településnek csak a Balaton tómederbe eső részére terjed ki.

Fentiek alapján a fürdővízprofil engedélyezési eljáráshoz adandó szakhatósági állásfoglalás csak a Balaton tómederben lehetségesen előforduló szennyező forrásokra vonatkozik.

A Balatonberény, községi fizető strand a Balatonberényi Csicsergő-szigetnél lévő csónakkikötővel határos. A kikötő vízjogi üzemeltetési engedéllyel rendelkezik, melynek ügyszáma: 17257/2005., vízikönyvi száma:”B”04/6414-13599., engedélyese a Magyar Tenger Vízisport Egyesület.

A tómederben egyéb közvetlen szennyező forrás nem található.

A rendelkezésre álló dokumentáció alapján, a hatáskörömbé utalt kérdéseket megvizsgálva megállapítottam, hogy a tervezett tevékenység környezetvédelmi szempontból nem kifogásolható, vízügyi, táj- és természetvédelmi érdeket nem sért, a vonatkozó jogszabályi előírások betartásával nem okoz környeztkárosítást, ezért a szakhatósági hozzájárulást kikötés nélkül megadom.

Felhívom az eljáró hatóság figyelmét, hogy az engedély-határozatban jelen szakhatósági állásfoglalás rendelkező részében foglalt környezetvédelmi ügyfél jel (KÚJ) szerepeltetendő.

Felhívom továbbá a figyelmet, a hogy közigazgatási hatósági eljárás és szolgáltatás általános szabályairól szóló 2004. évi CXL. törvény (továbbiakban: Ket.) 72.§ (1) bekezdés ed) pontja értelmében a határozat indokolásának tartalmaznia kell a szakhatósági állásfoglalás indokolását.

Jelen szakhatósági állásfoglalás ellen önálló jogorvoslatnak nincs helye, az a határozat, illetve az eljárást megszüntető végzés elleni jogorvoslat keretében támadható meg a Ket. 44.§ (9) bekezdése alapján.

A Felügyelőség hatáskörét a Kor. rendelet 25.§, 28.§ és 32.§, illetékességét a Korm. rendelet 5.§ (2) bek. és az 1. számú melléklet IV. fejezet 3. pontja, valamint a Ket. 21.§ (1) bek. c) pontja határozza meg.

Szakhatósági állásfoglalásunkat a Korm. rendelet 39.§(1) bek. és az Állami Népegészségügyi és Tisztiorvosi Szolgálatról, a népegészségügyi szakigazgatási feladatok ellátásáról, valamint a gyógyszerészeti államigazgatási szerv kijelöléséről szóló 323/2010. (XII.27.) Korm. rendelet 23. § (3) bek. alapján adtuk meg.

A szakhatósági állásfoglalás hatósági nyilvántartásba vételéről a 7/2000. (V.15.) KöM rendelet szerint intézkedtünk.”

A Közép- dunántúli Környezetvédelmi, Természetvédelmi és Vízügyi Felügyelőség a rendelkező részben ismertetett szakhatósági állásfoglalását a **Vas megyei Gyermeeküdülő** strand vonatkozásában az alábbiakkal indokolta:

„A Somogy Megyei Kormányhivatal Népegészségügyi Szakigazgatási Szerve a 1000-4/2011.iktatószámú levelében megkereste Felügyelőségünket a Balatonberény, Vas megyei Gyermeeküdülő strandjára vonatkozó fürdővízprofil megállapítási eljárásban szakhatóságként.

A természetes fürdővizek minőségi követelményeiről, valamint a természetes fürdőhelyek kijelöléséről és üzemeltetéséről szóló 78/2008. (IV. 3.) Korm. rendelet (a továbbiakban: Fürdőr.) 6. § (1) bek. szerint a fővárosi és megyei kormányhivatal népegészségügyi szakigazgatási szerve – hivatalból indított eljárásban – minden fürdővíz profilját megállapítja a Fürdőr. 5. mellékletben foglalt előírásoknak megfelelően.

Levelük mellékleteként benyújtották a fürdővízprofil leírását, a strand monitoring pontjának GPS koordinátáit, a vízgyűjtő terület lehatárolását, a felszíni vizek jellemzőinek leírását, illetve a vízgyűjtő területen lévő szennyező források leírását.

Tárgyi strand fürdővíz profilja a környezetvédelmi, természetvédelmi és vízügyi hatósági és igazgatási feladatokat ellátó szervek kijelöléséről szóló 347/2006. (XII.23.) Korm. rendelet (a továbbiakban: Korm. rendelet) 1. számú melléklete alapján érinti a Közép- dunántúli Környezetvédelmi, Természetvédelmi és Vízügyi Felügyelőség, illetve a Dél- dunántúli Környezetvédelmi, Természetvédelmi és Vízügyi Felügyelőség működési területét. A Közép- dunántúli Környezetvédelmi, Természetvédelmi és Vízügyi Felügyelőség hatásköre Balatonberény településnek csak a Balaton tómederbe eső részére terjed ki.

Fentiek alapján a fürdővízprofil engedélyezési eljáráshoz adandó szakhatósági állásfoglalás csak a Balaton tómederben lehetségesen előforduló szennyező forrásokra vonatkozik.

A Balatonberény, Vas megyei Gyermeeküdülő strand vízjogi engedéllyel rendelkező kikötővel nem határos, a tómederben egyéb közvetlen szennyező forrás nem található.

A rendelkezésre álló dokumentáció alapján, a hatáskörömbé utalt kérdéseket megvizsgálva megállapítottam, hogy a tervezett tevékenység környezetvédelmi szempontból nem kifogásolható, vízügyi, táj- és természetvédelmi érdeket nem sért, a vonatkozó jogszabályi előírások betartásával nem okoz környeztkárosítást, ezért a szakhatósági hozzájárulást kikötés nélkül megadom.

Felhívom az eljáró hatóság figyelmét, hogy az engedély-határozatban jelen szakhatósági állásfoglalás rendelkező részében foglalt környezetvédelmi ügyfél jel (KÜJ) szerepeltetendő.

Felhívom továbbá a figyelmet, a hogy közigazgatási hatósági eljárás és szolgáltatás általános szabályairól szóló 2004. évi CXL. törvény (továbbiakban: Ket.) 72.§ (1) bekezdés ed) pontja értelmében a határozat indokolásának tartalmaznia kell a szakhatósági állásfoglalás indokolását.

Jelen szakhatósági állásfoglalás ellen önálló jogorvoslatnak nincs helye, az a határozat, illetve az eljárást megszüntető végzés elleni jogorvoslat keretében támadható meg a Ket. 44.§ (9) bekezdése alapján.

A Felügyelőség hatáskörét a Kor. rendelet 25.§, 28.§ és 32.§, illetékességét a Korm. rendelet 5.§ (2) bek. és az 1. számú melléklet IV. fejezet 3. pontja, valamint a Ket. 21.§ (1) bek. c) pontja határozza meg.

Szakhatósági állásfoglalásunkat a Korm. rendelet 39.§(1) bek. és az Állami Népegészségügyi és Tisztiorvosi Szolgálatról, a népegészségügyi szakigazgatási feladatok ellátásáról, valamint a gyógyszerészeti államigazgatási szerv kijelöléséről szóló 323/2010. (XII.27.) Korm. rendelet 23. § (3) bek. alapján adtuk meg.

A szakhatósági állásfoglalás hatósági nyilvántartásba vételéről a 7/2000. (V.15.) KöM rendelet szerint intézkedtünk.”

A Közép- dunántúli Környezetvédelmi, Természetvédelmi és Vízügyi Felügyelőség a rendelkező részben ismertetett szakhatósági állásfoglalását a **Naturista strand** vonatkozásában pedig az alábbiakkal indokolta:

„A Somogy Megyei Kormányhivatal Népegészségügyi Szakigazgatási Szerve a 1000-4/2011.iktatószámú levelében megkereste Felügyelőségünket a Balatonberény, Naturista strandjára vonatkozó fürdővízprofil megállapítási eljárásban szakhatóságként.

A természetes fürdővizek minőségi követelményeiről, valamint a természetes fürdőhelyek kijelöléséről és üzemeltetéséről szóló 78/2008. (IV. 3.) Korm. rendelet (a továbbiakban: Fürdőr.) 6. § (1) bek. szerint a fővárosi és megyei kormányhivatal népegészségügyi szakigazgatási szerve – hivatalból indított eljárásban – minden fürdővíz profilját megállapítja a Fürdőr. 5. mellékletben foglalt előírásoknak megfelelően.

Levelük mellékleteként benyújtották a fürdővízprofil leírását, a strand monitoring pontjának GPS koordinátáit, a vízgyűjtő terület lehatárolását, a felszíni vizek jellemzőinek leírását, illetve a vízgyűjtő területen lévő szennyező források leírását.

Tárgyi strand fürdővíz profilja a környezetvédelmi, természetvédelmi és vízügyi hatósági és igazgatási feladatokat ellátó szervek kijelöléséről szóló 347/2006. (XII.23.) Korm. rendelet (a továbbiakban: Korm. rendelet) 1. számú melléklete alapján érinti a Közép- dunántúli Környezetvédelmi, Természetvédelmi és Vízügyi Felügyelőség, illetve a Dél- dunántúli Környezetvédelmi, Természetvédelmi és Vízügyi Felügyelőség működési területét. A Közép- dunántúli Környezetvédelmi, Természetvédelmi és Vízügyi Felügyelőség hatásköre Balatonberény településnek csak a Balaton tómederbe eső részére terjed ki.

Fentiek alapján a fürdővízprofil engedélyezési eljáráshoz adandó szakhatósági állásfoglalás csak a Balaton tómederben lehetségesen előforduló szennyező forrásokra vonatkozik.

A Balatonberény, Vas megyei Gyermeküdülő strand vízjogi engedéllyel rendelkező kikötővel nem határos, a tómederben egyéb közvetlen szennyező forrás nem található.

A rendelkezésre álló dokumentáció alapján, a hatáskörömbé utalt kérdéseket megvizsgálva megállapítottam, hogy a tervezett tevékenység környezetvédelmi szempontból nem kifogásolható, vízügyi, táj- és természetvédelmi érdeket nem sért, a vonatkozó jogszabályi előírások betartásával nem okoz környeztkárosítást, ezért a szakhatósági hozzájárulást kikötés nélkül megadom.

Felhívom az eljáró hatóság figyelmét, hogy az engedély-határozatban jelen szakhatósági állásfoglalás rendelkező részében foglalt környezetvédelmi ügyfél jel (KÜJ) szerepeltetendő.

Felhívom továbbá a figyelmet, a hogy közigazgatási hatósági eljárás és szolgáltatás általános szabályairól szóló 2004. évi CXL. törvény (továbbiakban: Ket.) 72.§ (1) bekezdés ed) pontja értelmében a határozat indokolásának tartalmaznia kell a szakhatósági állásfoglalás indokolását.

Jelen szakhatósági állásfoglalás ellen önálló jogorvoslatnak nincs helye, az a határozat, illetve az eljárást megszüntető végzés elleni jogorvoslat keretében támadható meg a Ket. 44.§ (9) bekezdése alapján.

A Felügyelőség hatáskörét a Kor. rendelet 25.§, 28.§ és 32.§, illetékességét a Korm. rendelet 5.§ (2) bek. és az 1. számú melléklet IV. fejezet 3. pontja, valamint a Ket. 21.§ (1) bek. c) pontja határozza meg.

Szakhatósági állásfoglalásunkat a Korm. rendelet 39.§(1) bek. és az Állami Népegészségügyi és Tisztiorvosi Szolgálatról, a népegészségügyi szakigazgatási feladatok ellátásáról, valamint a gyógyszerészeti államigazgatási szerv kijelöléséről szóló 323/2010. (XII.27.) Korm. rendelet 23. § (3) bek. alapján adtuk meg.

A szakhatósági állásfoglalás hatósági nyilvántartásba vételéről a 7/2000. (V.15.) KöM rendelet szerint intézkedtünk.”

Fentiek alapján a rendelkező részben foglaltak szerint állapítottam meg a Balatonberény, nyugati partszakasz fürdővíz profilját, és a következő felülvizsgálat esedékességének időpontját.

Határozatomat a hivatkozott jogszabályhelyek alapján, a 323/2010.(XII.27.) Kormányrendelet 10.§ (1) b) pontjában, illetve a természetes fürdővizek minőségi követelményeiről, valamint a természetes fürdőhelyek kijelöléséről és üzemeltetéséről 78/2008. (IV. 3.) Korm. rendelet 6. (1) bekezdésében biztosított hatáskörömben és a fővárosi és megyei kormányhivatalokról szóló 288/2010. (XII.21.) Korm. rendelet 1. § (1) bekezdése, valamint az Állami Népegészségügyi és Tisztiorvosi Szolgálatról, a népegészségügyi szakigazgatási feladatok ellátásáról, valamint a gyógyszerészeti államigazgatási szerv kijelöléséről szóló 323/2010. (XII.27.) Korm. rendelet 4. § (2) bekezdése szerinti illetékességgel eljárva hoztam meg.

A fellebbezés lehetőségéről a Ket. 98. § (1) bekezdése, valamint a 99. § (1) bekezdése alapján adtam tájékoztatást. A jogorvoslati díj mértékét az illetékekről szóló 1990. évi XCIII. törvény 29 §. (2) bekezdése alapján állapítottam meg.

Kaposvár, 2011.március 22.

Dr. Schäffer Károly
megyei tiszti főorvos
szakigazgatási szerv vezetője
nevében és megbízásából kiadmányozza

Dr. Jankovics Judit
közegészségügyi osztályvezető

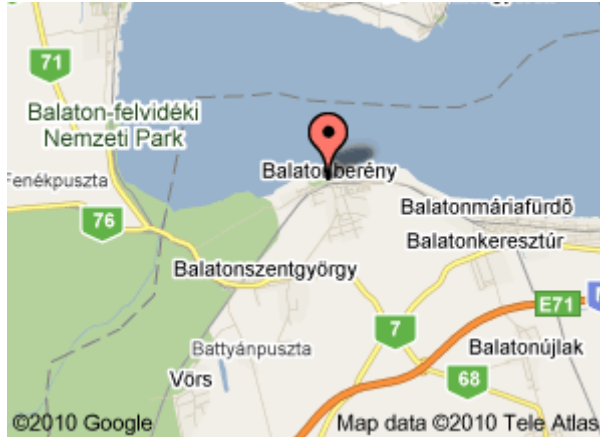
Értesítést kap:

1. Balatonberény Község Önkormányzata 8649 Balatonberény, Kossuth tér 1. (TÉRTIVEVÉNNYEL!)
2. Dél-dunántúli Környezetvédelmi, Természetvédelmi és Vízügyi Felügyelőség 7621 Pécs, Papnövelde u. 13. (TÉRTIVEVÉNNYEL!)
3. Közép-dunántúli Környezetvédelmi, Természetvédelmi és Vízügyi Felügyelőség 8000 Székesfehérvár, Hosszúsétatér 1. (TÉRTIVEVÉNNYEL!)
4. Somogy Megyei Kormányhivatal Népegészségügyi Szakigazgatási Szerv Marcali, Fonyódi, Lengyeltóti, Kistérségi Népegészségügyi Intézete 8700 Marcali, Béke u.21./a
5. Irattár

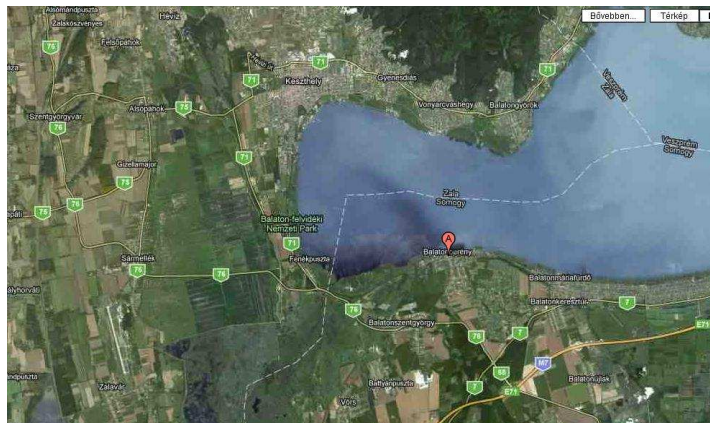
1. számú melléklet (Balatonberény nyugati partszakasz)

Balatonberény

A település a széles keszthelyi öböl mentén helyezkedik el.



Az fürdővíz légi fényképe



Balatonberény községi strand:

Egyike a Balaton-part legszebb és legtisztább fürdőhelyeinek. 2010. esztendőre is elnyerte a legjobb vízminőséggel és legtisztább környezettel bíró strandoknak járó Kék hullám zászlót.

A strand mederfenék jellemzése: Végig homokos aljzatú.

A strandhoz tartozó partszakasz talaja: betonozott partvonal, amihez füvesített terület tartozik.

A víz elérhetősége lépcsős.

A strand hossza: 330 m.

A strand vízmélység-profilja: Lassan mélyülő, 30 cm-ről induló vízmélység. Sekély vize miatt a kisgyermekes családok és az úszni nem tudók körében is nagy népszerűségnek örvend.

Kommunális infrastruktúra: Teljesen kiépített út, víz, elektromos hálózat, a teljes terület csatornázott. Zuhanyzó, WC és öltöző biztosított a vendégek számára.

Kereskedelmi infrastruktúra: a strand területén több melegkonyhás étterem és büfé üzemel. Egy férfi-női fodrász, kozmetika, tetováló szalon és egy utazási iroda is működik a bejáratnál. Könyv és újságárusítás, valuta-beváltás is helyben van.

Kiegészítő rekreációs infrastruktúra: biztosított homokos focipálya és strand kézilabda, kosárlabda pálya, sakk, lánstenisz, street ball és tollaslabda pálya, 9,5X4,5X120-as fürdőmedence és gyermekpancsoló, hinták, csúszdák. Lehetőség van a klasszikus vízisportszer-kölcsönzésére is, így vízbicikli és kajak bérelhető. A fürdőzők biztonságára egész nap vízimentő vigyáz.

Állatokat a strand területére bevinni tilos.

A fürdőzők maximális száma: 900 fő lehet.

Strand fénykép felvételei:



Vas Megyei Gyermekeküldő strandja:

A strand mederfenék jellemzése: Végig homokos aljzatú.

A strandhoz tartozó partszakasz talaja: homokos partú, füves terület.

A víz elérhetősége lépcsős partvonalú.

A strand hossza: 20 m.

Strand fénykép felvételei:

A strand vízmélység-profilja: Lassan mélyülő, sekély vize miatt a kisgyermekes családok és az úszni nem tudók körében is nagy népszerűségnek örvend.

Kommunális infrastruktúra: Üdülési szezonban egy időben háromszáz gyermek pihenésére, kikapcsolódására alkalmas a jó színvonalú szolgáltatásokat nyújtó üdülő.

A háromszintes épületekben háló, fürdő helyiségek, társalgók szolgálják a pihenőket.

Kereskedelmi infrastruktúra: A tágas meleg-konyhás étterem napi négyszeri étkezést biztosít. Az üdülőknek saját büféje van.



Kiegészítő rekreációs infrastruktúra:

A gyermeküdülő szolgáltatási lehetőségeket kínál: iskolai osztályok, közösségek kirándulásához, csoportok, családok étkeztetéséhez, szakmai táborokhoz, továbbképzésekhez és egyéb más csoportos programokhoz. (kézilabda és kosárlabda pályák, műanyag borítású tenispálya, sokféle sportszerek, játékok, kemping-kerékpárok).

Esti tábortűz programokhoz kialakított tér áll a gyerekek és a felnőttek rendelkezésére. A gyermekek szervezett nyári csoportos üdülésén túl várja a vendégeket 4 db (szükség esetén +2 db) négyágyas vendégszoba is, amelyben felnőttek (családok) pihenhetnek.

Az üdülő területén található alpesi faház is előre történő helyfoglalással igénybe vehető.

A nyári üdültetés mellett a nyári elő - és utószezonban, továbbá tavaszi és őszi hónapokban is várjuk azoknak az iskoláknak, osztályoknak, ifjúsági csoportoknak a jelentkezését, akik szakmai táborok, kirándulások céljából szeretnék igénybe venni üdülőt.

A környék nagyon gazdag látnivalóban. Gyalogos, kerékpáros kirándulásokat lehet tenni Keszthelyre (Festetics kastély, Balaton múzeum), a Balaton-felvidéki Nemzeti Park területére, a Kis-Balaton környékére, Fonyódra (Palánkvár hajókirándulás az északi partra - Badacsony), Balatonfenyvesre (kirándulás az erdei kisvasúttal a Nagyberek környékére). A Kis-Balaton igazi természeti paradicsom növény- és madárvilágával. A horgászat szerelmesei is idilli környezetre lelnek itt.

Állatokat a strand területére bevinni tilos.

A fürdőzők maximális száma 100 fő.

Naturista strand:

A strand mederfenék jellemzése: Végig homokos aljzatú.

A strandhoz tartozó partszakasz talaja: homokos partú, füves terület.

A víz elérhetősége lépcsős partvonalú.

A strand hossza: 50 m.

A strand vízmélység-profilja: 30 cm-ről induló vízmélység.

Állatokat a strand területére bevinni tilos.

A fürdőzők maximális száma: 450 fő.

Kommunális infrastruktúra: A kemping a Balaton legnagyobb és legrégebbi tradíciókkal rendelkező naturista létesítménye. A kempingben 117 db 80-120 m² közötti, sövényrel

elválasztott lakókocsi hely található áramvételi lehetőséggel. Közvetlenül a vízparton illetve a kemping bejáratánál lévő területeken 100 sátorhely várja a látogatókat, akik igényük szerint itt is vételezhetnek elektromos áramot. Ezen kívül még egy motel, és két apartman áll a vendégek rendelkezésére. A területen a hideg vizes kültéri zuhanyzók mellett a kempingvendégek rendelkezésre 2 kör alakú vizesblokk áll, melyben a zuhanyzókön kívül gáztűzhelyekkel felszerelt konyha, mosógép és centrifuga is található.

A kemping rendelkezik közösségi helyiséggel is, amelyben a vendégek TV-t nézhetnek, rendezvényeket, játékokat szervezhetnek, illetve megbeszéléseket tarthatnak. A Naturisták Berényi Baráti Körének Egyesülete minden évben itt rendezi éves közgyűlését, melyet szezonnyitó és szezonzáró rendezvények kísérik.

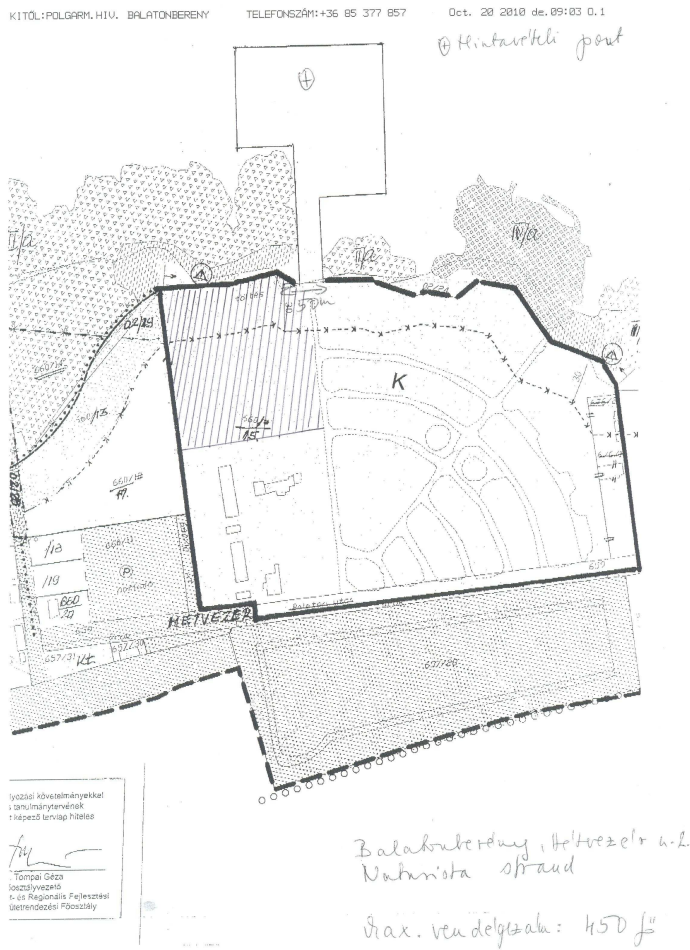
Kereskedelmi infrastruktúra: A strandi és kempingvendégek ellátásáról egy 2005-ben újonnan épült szolgáltató-sor gondoskodik, amely egy melegkonyhás éttermet, büfét, falatozót, mini ABC-t és újság-, illetve ajándéküzletet foglal magába.

Kiegészítő rekreációs infrastruktúra: Meghatározott időpontokban animátor biztosít szervezett és tartalmas programokat vendégek számára. Külön szolgáltatásként masszázsszalont is a vendégek rendelkezésére áll, amely a nagy népszerűségnek örvendő az idelátogatók körében. Ezt a szolgáltatást a nem intézményben lakó vendégek is igénybe vehetik.

Strand fénykép felvételei:



Stand térképe, monitorig pont megjelölésével.



A cianobaktérium : vízvirágzás idején fürdőzők körében bőr- és/vagy szemirritáció vagy szénanáthaszerű tünetek is előfordulhatnak, amelyek azonban nem függenek össze a toxintartalommal, hanem inkább a cianobaktériumok kocsonyás burkában megtelepedő heterotróf baktériumok jelenlétének köszönhető. Ugyanakkor a cianobaktériumok koncentrálódhatnak a fürdőhely part közelében, ahol főleg kis gyermekek (pl 15 kg) játszanak, és a toxintartalom elérheti a napi elviselhető felvétel határértékét.

A cianobaktériumok tápanyagigényére vonatkozóan elmondhatjuk, hogy több cianobaktérium faj képes a levegő nitrogénjét megkötni emiatt a szaporodásukat limitáló tápanyag többnyire a foszfor. Ugyanakkor sok cianobaktérium faj nem képes a levegő nitrogénjének megkötésére, tehát tömeges elszaporodásukhoz vízben oldott nitrogén forrásra is szükségük van, bár igényük alulmarad a pl. zöldalgákhoz képest. Így a leggyakrabban előforduló *Microcystis aeruginosa* faj sem képes nitrogén fixációra, ráadásul ez a faj képes a legtoxikusabb toxint, a microcisztint termelni. A cianobaktériumok által előidézett vízvirágzás néhány órától több napon keresztül vagy még tovább is megmaradhat, az időjárástól függően (egy szélvihar hirtelen eltünteti, vagy a hosszan tartó nyugodt meleg időjárás fenntartja a vízvirágzást).

Vízgyűjtő terület:

A Balaton vízgyűjtő területe 5 775 km².

A Balaton vízgyűjtő területén húzódik a Balaton-felvidéki Nemzeti Park, valamint az Őrségi Nemzeti Park kisebbik része, és néhány nagy kiterjedésű Tájvédelmi Körzet is (pl. a Boronka-melléki TT). A Zala folyó mente és Balaton területe a Natura 2000 hálózat része. A Kis-Balaton ezen kívül szerepel a Nemzetközi Vadvizek jegyzékén (Ramsari terület).

A láptalajok részaránya ugyan nem jelentős, mégis fontos talajtípusunk a vízgyűjtőn, mert országosan is kevés helyen fordul elő, itt - elsősorban a Kis-Balatonnál - viszont nagyobb összefüggő területeket borít.

A terület az átlagosnál nagyobb geotermikus gradiens következtében igen gazdag hévizekben. A Balaton fő táplálója a Zala, a fölős vizeket a Sió vezeti le a Dunába. A Balaton vízszintjét mesterségesen szabályozzák. A Balaton partvonalának hossza 235,6 km, ebből természetes part 128,1 km, partvédművel bevédett 107,5 km. Az egy szinten tartott vízszint csak a fürdőzési igényeknek megfelelő, ezzel szemben a tó élővilága egy, a természet évszakos változásaihoz igazodó, változó vízszintet igényelne. A szabályozás a Siófoki leeresztő zsilippel történik.

Balatonberény község közigazgatási területe a Balaton tó közvetlen vízgyűjtő területén fekszik. A vízrendszer minden része a Balaton felé vezeti a vizeket, más befogadó a területen nincs. A település csatornázása 1996-1998 között megtörtént. A pontszerű kibocsátások mellett jelentős hatást gyakoroltak a víz minőségére a területi terhelések (talajhasználat, szennyvíz-szikasztások, illegális szennyvízbevezetések), amelyek mára már minimálisra mérséklődtek. A csapadékvizekkel a területről lemosódó szennyezőanyagok ugyancsak terhelik a község befogadó vízfolyásait. A kiépített sankoló ezek egy részét visszatartja. Nagyobb csapadékoknál, a csapadék hullás első időszakában a lefolyó és sokszor jelentős hordalékmennyiséget szállító belterületi csapadékvíz lényegében szennyvíz minőségű lehet.



Vízgyűjtő-kerület azonosítója: HU1000

Vízgyűjtő-kerület neve: DANUBE

Részvízgyűjtő-kerület azonosítója: HUAEP178

Részvízgyűjtő-kerület neve: Balaton

A víztest azonosítója: AIH049

A víztest neve: Balaton

Nemzeti víz-azonosító:*

Nemzeti víz-megnevezés:*

A víztest tipológiai leírása: állóvíz

A víz hőmérséklete: A tó sekély vizű, 24-27°C-os a víz hőmérséklet. Ha a tó befagy a jég 20-30, de akár 60 cm-re is meghízhat.