



**CSONGRÁD MEGYEI
KORMÁNYHIVATAL**

Ügyiratszám: CSR/039/01218-8/2015.

Ügyintéző: Dóczi Brigitta
Tel.: +36 (62) 592-500

Tárgy: Partfürdő Szabadstrand fürdővíz profiljának
felülvizsgálata
Hiv. szám: -
Melléklet: 1 db

HATÁROZAT

A Csongrád Megyei Kormányhivatal Népegészségügyi Főosztálya a fürdővízprofil felülvizsgálatára irányuló hivatalból indított eljárásában Szeged településen a Tisza folyó bal partján a 173+785 – 173+835 fkm-nél (6726 Szeged, 2289/1. 289/115. hrsz.) található Partfürdő Szabadstrand

fürdővíz profilját a lefolytatott felülvizsgálat és értékelés után az alábbiak szerint frissíti:

- 1. A fürdővíz neve:** Partfürdő Szabadstrand
- 2. A fürdővíz rövid neve:** Partfürdő
- 3. A fürdővíz azonosító jele:** HUBW_00614
- 4. Az ellenőrzési (monitoring) pont elhelyezkedése:** N 462520 E 201560
- 5. Az illetékes hatóság megnevezése:**
 - a) Csongrád Megyei Kormányhivatal Népegészségügyi Főosztály (6726 Szeged, Derkovits fasor 7-11.)
 - b) Csongrád Megyei Kormányhivatal Szeged Járási Hivatala Népegészségügyi Osztály (6726 Szeged, Derkovits fasor 7-11.)
 - c) Csongrád Megyei Katasztrófavédelmi Igazgatóság Igazgató-helyettesi Szervezet Katasztrófavédelmi Hatósági Osztály (6721 Szeged, Berliini krt. 16-18.)
- 6. Az illetékes hatóság elérhetősége:**
 - a) +36 (62) 592-500; titkarsag.csongrad@dar.antsz.hu; www.csmkh.hu; www.antsz.hu
 - b) +36 (62) 592-500; szeged@dar.antsz.hu; www.csmkh.hu; www.antsz.hu
 - c) +36 (62) 549-340; csongrad.titkarsag@katved.gov.hu;
www.csongrad.katasztrofavedelem.hu;
- 7. A fürdővíz aktuális osztályozása:** Kiváló.
- 8. A fürdővíz profil soron következő felülvizsgálata:** Szükség szerint, az osztályozás negatív irányba történő változása esetén.
- 9. A felülvizsgálat indoka:** A 2010. évi osztályba sorolás alapján a Partfürdő Szabadstrand az Országos Környezetegészségügyi Intézet fürdővíz osztályozása szerint „besorolás alatt” minősítési kategóriába került, hiszen a szabad strand új fürdőhelyként 2009. évben

Postacím: Csongrád Megyei Kormányhivatal Népegészségügyi Főosztály

☒ 6726 Szeged, Derkovits fasor 7-11.

☎ +36 (62) 592-500 ☎ +36 (62) 401-091

🌐 www.csmkh.hu

✉ titkarsag.csongrad@dar.antsz.hu

üzemelt első alkalommal, így a két szezon után rendelkezésre álló mintaszámok nem voltak elegendőek az osztályba soroláshoz.

A 2014. évi osztályba sorolás alapján a Partfürdő Szabadstrand az Országos Közegészségügyi Központ Országos Környezetegészségügyi Igazgatóság fürdővíz osztályozása szerint „kiváló” minősítési kategóriába került, így a természetes fürdővizek minőségi követelményeiről, valamint a természetes fürdőhely kijelöléséről és üzemeltetéséről szóló 78/2008. (IV. 3.) Korm. rendelet (továbbiakban: Korm. rendelet) 5. mellékletében foglaltak szerint a fürdővíz profilját csak akkor kell felülvizsgálni, és ha szükséges frissíteni, ha az osztályozása „jó”, „tűrhető” vagy „kifogásolt” minősítésűre változik.

10. Tagállam: Magyarország

11. Régió / megye: Dél-alföldi régió / Csongrád megye

12. Település megnevezése: Szeged

Szeged Megyei Jogú Város Önkormányzata (6720 Szeged, Széchenyi tér 10-11.)

+36 (62) 564-364; info@szegedvaros.hu; www.szegedvaros.hu

13. A víz földrajzi neve: Tisza

14. A cianobaktérium és makrofiton szaporodási potenciáljának értékelése: a kéalgák valamint a nagytermetű vizinövényzetek (vízhez kötött életmódú, szabad szemmel látható, elsősorban edényes növények összessége) elszaporodása a Partfürdő Szabadstrand területén nem értelmezhető, továbbá sem a víz átlátszóságának csökkenése sem pedig a víz elszíneződése nem tapasztalható.

15. Rövid távú szennyezés veszélyének fennállása esetén a rövid távú szennyezés előrelátható természete, gyakorisága és lefolyásának időtartama: Ilyen jellegű esemény folyóvízen nem értelmezhető.

16. Egyéb a fürdővízprofil megállapítása szempontjából fontos információkat és térképeket jelen határozat 1. számú melléklete tartalmazza.

A fürdővízprofilokat a Korm. rendelet 5. mellékletében előírtaknak megfelelően rendszeresen felül kell vizsgálni és frissíteni kell.

Az ügyben a Csongrád Megyei Katasztrófavédelmi Igazgatóság Igazgató-helyettesi Szervezet Katasztrófavédelmi Hatósági Osztály (6721 Szeged, Berliini krt. 16-18.) szakhatóságként járt el, és a 35600/6262-2/2015. számú, TVH-100339-1-2/2015. ügyirat azonosítóval ellátott szakhatósági állásfoglalásában az alábbiakat állapította meg:

„A Csongrád Megyei Kormányhivatal Népegészségügyi Főosztály (6726 Szeged, Derkovits fasor 7-11.) által hivatalból indított, Szeged, Újszegedi Partfürdő Kemping és Szabadstrand fürdővíz profil felülvizsgálatára és frissítésére irányuló eljárásában a CSR/039/01218-2/2015. számú megkeresésükre a Csongrád Megyei Katasztrófavédelmi Igazgatóság

hozzájáruló nyilatkozatát megadja az alábbiak szerint:

A Tisza vízgyűjtő területe mintegy 157.000 km², ennek nagyobb része a Szegedi Partfürdő szabad strand feletti szakaszára esik és ezen területen számos olyan mellékvízfolyás, ill. potenciális szennyezőforrás található amely a fürdővíz minőségét jelentősen befolyásolhatja.

A Magyarországi vízgyűjtőre vonatkozó adatokat a vízgyűjtő-gazdálkodás egyes szabályairól szóló 221/2004. (VII. 21.) Kormány rendelet alapján összeállított Vízgyűjtő-gazdálkodási Terv (VGT) tartalmazza. A Vízgyűjtő-gazdálkodási Terv és az alapját képező valamennyi dokumentum megtalálható a www.vizeink.hu honlapon. Szeged a VGT vonatkozásában a 2-20 Alsó-Tisza jobb part alegységhez tartozik.

1. A fürdővíz, továbbá az érintett fürdővíz vízgyűjtő területére eső, esetleges szennyezés forrását képező egyéb felszíni vizek fizikai, földrajzi és hidrológiai jellemzői:

A Tisza folyó 173,785-173,835 fkm-ben található strandra mértékadónak tekinthető szegedi állami vízmérce adatai:

Vízmérce „0” pont magassága:	73,70 mBf;
Vízgyűjtő terület nagysága:	138420,0 km ² ;
Távolsága a torkolattól:	173,60 km;
LNV:	1009 cm (2006. 04. 21.).
A védekezési készülség elrendelésére és megszüntetésére mértékadó vízállások:	
I. fok:	650 cm;
II. fok:	750 cm;
III. fok:	850 cm.

Víztest neve	Tisza Hármas-Köröstől déli országhatárig
Alegység	2-20 Alsó-Tisza jobb part
Víztest részvízgyűjtő területe (ha)	21577
Erózió szempontjából veszélyeztetett terület (ha)	0
Eróziós terület aránya (%)	0
Mezőgazdasági területeken keletkező diffúz P emisszió (kg/év)	240
Összes mezőgazdasági terület (ha)	9001
Összes mezőgazdasági terület (%)	42
Mezőgazdasági terület, fajlagos P terhelés (kg/ha)	0,03
Városi területeken (belterület, utak) keletkező diffúz P emisszió (kg/év)	27,4
Összes belterület (ha)	2704
Összes belterület (%)	13
Városi terület, fajlagos P terhelés (kg/ha)	0,01
Egyéb területekről (erdők, vizes területek) származó diffúz P emisszió (kg/év)	34,1
Összes egyéb terület (ha)	9872
Egyéb terület, fajlagos P terhelés (kg/ha)	0,00
Felszíni lefolyással közvetített összes P anyagáram a víztest alsó szelvényében	780791
Alaphozamból származó összes P anyagáram a víztest alsó szelvényében	186
Összes P anyagáram a víztest alsó szelvényében	780977

2. Rövid távú szennyezés veszélyének fennállása esetén a rövid távú szennyezés előrelátható természete, gyakorisága és lefolyásának időtartama:

- A Tisza folyót érő rendkívüli környezeti káresemény: jellege, gyakorisága lefolyásának időtartama előre nem nevesíthető.
- A Tisza folyón kialakuló árhullám: mivel a szóban forgó víztest alvízi jellegű és a környező belvízcsatornák befogadója is, így a felvízről és a csatornákból érkező szennyező anyagok is további kockázatot jelenthetnek. A folyó ezen szakaszán az évenkénti 2-3 áradás jellemző, a március-áprilisi tavaszi, és a május-júniusi zöldsár. E mellett az utóbbi években többször előfordult karácsonyi-újévi árhullám is.

3. A rövid távú esemény alatt fogantatosított minőség felügyeleti intézkedéseket, az ilyen tevékenységekért felelős testületek azonosító és részletes kapcsolat felvételi adatai:

A minőség felügyeleti intézkedések elrendelésére felelős szervezet:

Csongrád Megyei Kormányhivatal Népegészségügyi Főosztály (6726 Szeged, Derkovits fasor 7-11).

4. Káresemény bekövetkezése esetén a környezetkárosodás megelőzésének és elhárításának rendjéről szóló 90/2007. (IV.26.) Kormány rendelet szerint kell intézkedni.

A szakhatósági állásfoglalással szemben jogorvoslattal élni a közigazgatási hatósági eljárás és szolgáltatás általános szabályairól szóló 2004. évi CXL. tv. (Ket.) 98. § (2) és (3) bekezdése alapján csak az I. fokú határozat, illetve az I. fokú eljárást megszüntető végzés ellen benyújtott fellebbezésben lehet. A jogorvoslati eljárásban a jogorvoslat díja a befizetett igazgatási szolgáltatási díj 50 %-a (4. 000 Ft.)”

Döntésem ellen a kézhezvételtől számított 15 napon belül az Országos Tisztifőorvosi Hivatalhoz címzett, de a Csongrád Megyei Kormányhivatal Népegészségügyi Főosztályához kettő példányban benyújtandó fellebbezéssel élhet. A fellebbezési eljárás illetéke 5000 Ft, amelyet az iraton illetékbélyegben-, vagy az ügyszám megjelölésével banki átutalással kell leróni.

INDOKOLÁS

A Csongrád Megyei Kormányhivatal Népegészségügyi Főosztálya 2015. június 8-án hivatalból eljárást indított a Partfürdő Szabadstrand fürdővíz profiljának felülvizsgálata érdekében.

A Korm. rendelet 6. § (1) és (2) bekezdése értelmében népegészségügyi feladatkörében eljáró fővárosi és megyei kormányhivatal (a továbbiakban: megyei kormányhivatal) – hivatalból indított eljárásban – minden fürdővíz profilját megállapítja az 5. mellékletben foglalt előírásoknak megfelelően. Egy fürdővízprofil vonatkozhat egy vagy több összefüggő fürdővízre. A fürdővízprofilokat az 5. mellékletben előírtaknak megfelelően rendszeresen felül kell vizsgálni és frissíteni kell.

A Korm. rendelet 5. számú mellékletének 2. pontjában foglaltak szerint ha a fürdővíz osztályozása „jó”, „tűrhető” vagy „kifogásolt”, a fürdővíz profilját rendszeresen felül kell vizsgálni, és ki kell értékelni, hogy az 1. pontban felsorolt szempontok közül megváltozott-e valamelyik. Szükség esetén ezt frissíteni kell. A felülvizsgálat tárgyát és gyakoriságát a szennyezés természete és súlyossága alapján kell meghatározni. Ezek tartalmának és gyakoriságának legalább az alábbi táblázatban meghatározottaknak kell megfelelnie.

A fürdővizek osztályozása	„Jó”	„Tűrhető”	„Kifogásolt”
Felülvizsgálatokat kell tartani legalább	4 évente	3 évente	2 évente

Abban az esetben, ha a fürdővizet előzetesen a „Kiváló” osztályba sorolták, a fürdővíz profilját csak akkor kell felülvizsgálni, és ha szükséges, frissíteni, ha az osztályozás „jó”,

„tűrhető” vagy „kifogásolt” minősítésre változik. A felülvizsgáltnak le kell fednie a Korm. rendelet 5. melléklet 1. pontban említett összes szempontot.

A Partfürdő Szabadstrand 2010. évben megállapított fürdővíz profilja szerint a fürdővíz aktuális osztályba sorolása „besorolás alatti” minősítési kategória volt. A nevezett szabad strand az Országos Közegészségügyi Központ Országos Környezetegészségügyi Igazgatóság fürdővíz osztályozása szerint a 2011-2014. évek vízvizsgálati eredményei alapján először került minősítésre a Korm. rendelet vonatkozó rendelkezései alapján, mellyel a „kiváló” minősítési kategóriába került. A Korm. rendelet értelmében a „kiváló” osztályba sorolt fürdővíz profilját csak akkor kell felülvizsgálni, és ha szükséges frissíteni, ha az osztályozása „jó”, „tűrhető” vagy „kifogásolt” minősítésűre változik. Jelen eljárásban a szabad strand felülvizsgálata lefedte a Korm. rendelet 5. melléklet 1. pontban felsorolt tartami követelményeket.

Abban az esetben, ha a fürdővíz területén vagy annak közelében jelentős építési munka folyik, vagy az infrastruktúra jelentősen megváltozik, a fürdővíz profilját frissíteni kell a következő fürdési idény kezdete előtt.

Hatóságom a közigazgatási hatósági eljárás és szolgáltatás általános szabályairól szóló 2004. évi CXVI. törvény (a továbbiakban: Ket.) 44. § (1) és (2) bekezdéseiben foglaltakra figyelemmel megkereste az Állami Népegészségügyi és Tisztiorvosi Szolgálatról, a népegészségügyi szakigazgatási feladatok ellátásáról, valamint a gyógyszerészeti államigazgatási szerv kijelöléséről szóló 323/2010. (XII.27.) Korm. rendelet 23. § (3) bekezdése alapján a vízvédelmi feladatkörében eljáró megyei katasztrófavédelmi igazgatóságot, a Csongrád Megyei Katasztrófavédelmi Igazgatóság Igazgató-helyettesi Szervezet Katasztrófavédelmi Hatósági Osztályt mint az ügyben érintett szakhatóságot.

A Csongrád Megyei Katasztrófavédelmi Igazgatóság Igazgató-helyettesi Szervezet Katasztrófavédelmi Hatósági a rendelkező részben ismertetett 35600/6262-2/2015. számú, TVH-100339-1-2/2015. ügyirat azonosítóval ellátott szakhatósági állásfoglalását az alábbiakkal indokolta:

„A Csongrád Megyei Kormányhivatal Népegészségügyi Főosztály Közegészségügyi Osztály (6726 Szeged, Derkovits fasor 7-11.) CSR/039/01218-2/2015. számú – 2015. június 11. napján érkezett – megkeresésével, az általa hivatalból indított, Szeged, Újszegedi Partfürdő Kemping és Szabadstrand fürdővíz profil felülvizsgálatára és frissítésre irányuló eljárásban a Csongrád Megyei Katasztrófavédelmi Igazgatóság (a továbbiakban: Igazgatóság) szakhatósági állásfoglalás megadása iránt kereste meg.

Az Állami Népegészségügyi és Tisztiorvosi Szolgálatról, a népegészségügyi szakigazgatási feladatok ellátásáról, valamint a gyógyszerészeti államigazgatási szerv kijelöléséről szóló 323/2010. (XII.27.) Korm. rendelet 23. § (3) bekezdése alapján a fürdővízprofil megállapítására, felülvizsgálatára és frissítésre irányuló, valamint a vízminőség romlása esetén lefolytatott eljárásban vízvédelmi szakhatósági hatáskörben vizsgálandó szakkérdés, a szennyező anyagok kibocsátási határértékeinek megállapítása, a természete vizek minőségének védelme érdekében a vizek állapota, valamint a lehetséges szennyezések kérdése.

Káresemény bekövetkezésére vonatkozó intézkedéseket a környezetkárosodás megelőzésének és elhárításának rendjéről szóló 90/2007. (IV.26.) Kormány rendelet írja elő.

A kérelem 2015. június 11-én érkezett hatóságunkra. A vízügyi igazgatási és a vízügyi, valamint a vízvédelmi hatósági feladatokat ellátó szervek kijelöléséről 223/2014. (IX. 4.) Kormányrendelet 14. § alapján hatóságom szakhatósági állásfoglalását a megkeresés beérkezését követő naptól számított harminc napon belül köteles megadni.

A Ket. 33. § (3) bek. c) pontja szerint nem számít be az ügyintézési határidőbe a hiánypótlásra irányuló felhívástól az annak teljesítéséig terjedő idő.

A hatóság szakhatósági állásfoglalását a fenti ügyintézési határidőn belül adta ki, ezért a Ket. 33/A. § (1) bekezdése szerint díj visszafizetési kötelezettség nem merül fel.

Az Igazgatóság hatáskörét és illetékességét a vízügyi igazgatási és a vízügyi, valamint a vízvédelmi hatósági feladatokat ellátó szervek kijelöléséről 223/2014. (IX. 4.) Korm. rendelet 10. § (1) és (3) bekezdése állapítja meg.

Jelen szakhatósági állásfoglalás kiadásra irányuló eljárás igazgatási szolgáltatási díja a vízügyi és a vízvédelmi hatósági eljárások igazgatási szolgáltatási díjairól szóló 13/2015. (III. 31.) BM rendelet 2. sz. melléklet 11. pontja szerint 8. 000,- Ft, amely a kérelmező az Igazgatóság részére megfizetett.

A szakhatósági állásfoglalás elleni önálló fellebbezés lehetőségét a Ket. 44.§ (9) bekezdése zárja ki.

A fellebbezési eljárás díjának mértékét a 13/2015. (III. 31.) BM rendelt 4. § (2) bekezdése írja elő.

A hatóság a Ket. 78.§ (1) bekezdésére figyelemmel kéri az érdemi határozat megküldését.

Jelen szakhatósági állásfoglalást a közigazgatási hatósági eljárás és szolgáltatás általános szabályairól szóló 2004. évi CXL. törvény (a továbbiakban: Ket.) 44. § (1), (3) és (6) bekezdése alapján adtam.

A vízügyi hatóság illetékességét a vízügyi igazgatási és a vízügyi, valamint a vízvédelmi hatósági feladatokat ellátó szervek kijelöléséről 223/2014. (IX. 4.) Korm. rendelet 2. melléklet 11. pontja állapította meg.

Szakhatósági állásfoglalásomat az Állami Népegészségügyi és Tisztiorvosi Szolgálatról, a népegészségügyi szakigazgatási feladatok ellátásáról, valamint a gyógyszerészeti államigazgatási szerv kijelöléséről szóló 323/2010. (XII.27.) Kormányrendelet 23. § (3) bekezdése alapján adtam meg.”

Csongrád Megyei Katasztrófavédelmi Igazgatóság Igazgató-helyettesi Szervezet Katasztrófavédelmi Hatósági Osztály 35600/6262-2/2015. számú, TVH-100339-1-2/2015. ügyirat azonosítóval ellátott szakhatósági állásfoglalásában szereplő adatokat összevettem a korábbi 2011. évben lefolytatott eljárásban közreműködő, az Alsó-Tisza-vidéki Környezetvédelmi, Természetvédelmi és Vízügyi Felügyelőség által kiadott 53441-11-4/2011. iktatási számú szakhatósági állásfoglalással és megállapítottam, hogy az értékelendő adatokban eltérés nem tapasztalható.

Hatóságom a Ket. 26. § (1) c) pontja értelmében belföldi jogsegély formájában tájékoztatást kért az Alsó-Tisza-vidéki Vízügyi Igazgatóságtól (6720 Szeged, Stefánia 4.) tekintettel arra,

hogy a kötelező, a választható és az ajánlott információk közül az ügy elbíráláshoz rendelkezik érdemi információkkal, adatokkal.

Az ügyben az Alsó-Tisza-vidéki Vízügyi Igazgatóság a 1428-0005/2015. iktatási számú belföldi jogsegély formájában adott tájékoztatásában az alábbi információkat nyújtotta:

„Igazgatóságunkhoz érkezett, a 2004 évi CXL. tv. 26 § (1) c.) pontján alapuló fenti számú belföldi jogsegély megkeresésére hivatkozással, a szakágazatokkal történt egyeztetést követően az alábbiakról tájékoztatom:

Az Újszegedi Partfürdő Kemping és Szabadstrand Szeged Város belterületén a Tisza folyó bal partján a 2289/115. helyrajzi számú belterületen a folyó 173,785 – 173,835 fkm szelvényei között üzemel, mely természetben a Tisza folyó szegedi kanyarulatának domború (a Tisza folyó hordaléka által épülő oldalán) partján található. A Víz Keretirányelv szerint a Tisza folyó víztest besorolással bír, ezen szakaszának neve: Tisza Hármasköröstől déli országhatárig.

A Tisza Hármasköröstől déli országhatárig víztest adatai a következők:

Vízgyűjtő kerület azonosítója:	HU1000
Vízgyűjtő kerület neve:	Danube
Részvízgyűjtő azonosítója:	HUAEP182
Részvízgyűjtő neve:	Tisza
Víztest azonosítója:	AEQ056
Víztest neve:	Tisza Hármasköröstől déli országhatárig
Nemzeti víz azonosító:	AAA506
Nemzeti víz megnevezés:	Tisza
A víztest VKI szerinti típusa:	24 Síkvidéki – kis esésű – meszes – közepes-finom mederanyagú – Duna méretű
A víztest határai [fkm]:	Csongrád (Bokros) - országhatár
A víztest befogadója (víztest név, fkm):	Duna (1214,5 fkm)
Alegység kódja, neve:	2-20 Alsó-Tisza jobb part

Közvetlenül a víztesthez tartozó vízgyűjtő kiterjedése [km²]: 215,69

Érintett települések felsorolása: Csongrád, Szentes, Felgyő, Szegvár, Csanytelek, Baks, Mindszent, Dóc, Hódmezővásárhely, Sándorfalva, Algyő, Szeged, Újszentiván, Tiszasziget
Érintett felszín alatti víztestek: sp.2.10.2 Duna-Tisza köze - Közép-Tisza-völgy, sp.2.11.2 Alsó-Tisza-völgy, p.2.10.2 Duna-Tisza köze - Közép-Tisza-völgy, p.2.11.2 Alsó-Tisza-völgy, pt.2.1 Dél-Alföld

A vízgyűjtő terület két részre osztható: az aktív artéri zónára és a passzív artéri (hullámtéri) területekre. A szabályozásokat követően, a folyóvízi felszínformáló folyamatok a töltések által közrefogott területekre kótlátozódtak. A mentett oldali artér magában hordozza a felszínalakító folyamatokat, főként tavasszal, a vízbő időszakokban telnek meg az egykori mederamaradányok vízzel. A vízgyűjtő kis relatív relieffel (2 m/km²) jellemezhető. A terület lefolyási iránya É-D-i, illetve a mellékfolyók ÉNy-DK, ÉK-DNy irányból érik el a Tiszát. Ezek a vízfolyások őrzik az egykori lefolyási irányokat. A vízgyűjtő tengerszint feletti magassága 91-77 mBf. változik. A hullámtéri terület a folyó közvetlen hatása alatt áll, felszínének alakulása szorosan kapcsolódik az árvizekhez. A felszín tagoltságát is a fluviális

eredetű formák adják: övzátonyok, folyóhátak stb. Az ártéri öblözetek talajai réti és öntéstalajok, jó potenciállal rendelkeznek.

Vízszintingadozás:	átlag: 5 - 6 m, maximum: 9 m
Vízhozam (LKQ, KÖQ és LNQ m ³ /s-ban):	minimum: 110 m ³ /s, átlag: 820 m ³ /s, max.: 3820 m ³ /s
Mesterséges vízkormányzások esetén jellemző vízforgalom:	visszaduzzasztási hatás
Mindszentig	
Vízsebesség LKQ és KÖQ idején:	LKQ idején 0,15 – 0,5 m/s, KÖQ idején 0,6 – 1,0 m/s
Vízszintesés [cm/km]:	változó
Vízmélység [cm]:	változó
Befogadó duzzasztó hatása:	dunai árvíz esetén a visszaduzzasztó hatás
Szolnokig érhet, kisvízes időszakban a törökbecsei vízlépcsőnek van visszaduzzasztó hatása	
Vízjárás:	ingadozó
Terep lejtési viszonyai (%):	~ 2,9 cm/km
Meder folytonossága (igen/nem):	igen
Magaspart [fkm–fkm], jobb/balpart:	248,600 – 253,800 fkm
Hordalék szemcsemérete, hozama: görgetett:	0,064 – 0,322 mm, hordalékhozam átlaga: 450 kg/s, hordaléktöménység átlaga: 553 g/m ³
Meder kanyargóssága (a tényleges hossz / végpontok között távolság):	1,27
Meder benőttsége (hínár, sás-nád, fű, cserje, fa):	nincs”

A fürdővíz osztályba sorolási eredménye szerint a jogszabály által meghatározott időben elvégzett felülvizsgálat során – a Főosztályunk irattárában fellelhető adatok alapján – a felszíni víz minták meghatározott ütemterv szerinti akkreditált laboratóriumi vizsgálata során kapott bakteriológiai vizsgálati eredményekben észleltünk pozitív irányú változást. A 2011 – 2014. évi eredmények alapján a Partfürdő Szabadstrand az Országos Közegészségügyi Központ Országos Környezetegészségügyi Igazgatóság fürdővíz osztályozása szerint „kiváló” minősítési kategóriába került besorolásra.

A fentiek alapján a Partfürdő Szabadstrand fürdővíz profiljával kapcsolatosan lefolytatott jelen eljárás során a felülvizsgálat és értékelés nyomán a rendelkező részben foglaltak szerint a frissítést elvégeztem és a következő felülvizsgálat esedékességének idejét annak alapján határoztam meg.

Határozatomat a hivatkozott jogszabályhelyek és a Ket. 72. §-a alapján, a Korm. rendelet 6. § (1) és (2) bekezdésében biztosított hatáskörömben és a fővárosi és megyei kormányhivatalokról, valamint a járási (fővárosi kerületi) hivatalokról szóló 66/2015. (III. 30.) Korm. rendelet 2. § (1) bekezdése, valamint az Állami Népegészségügyi és Tisztiorvosi Szolgálatról, a népegészségügyi szakigazgatási feladatok ellátásáról, valamint a gyógyszerészeti államigazgatási szerv kijelöléséről szóló 323/2010. (XII.27.) Korm. rendelet 4. § (2) bekezdése szerinti illetékességgel eljárva hoztam meg.

A fellebbezés lehetőségéről a Ket. 98. § (1) bekezdése, valamint a 99. § (1) bekezdése alapján adtam tájékoztatást. A jogorvoslati díj mértékét az illetékről szóló 1990. évi XCIII. Törvény 29. § (2) bekezdésében foglaltak alapján állapítottam meg.

S z e g e d, 2015. július 27.

Dr. Juhász Tünde
kormány megbízott megbízásából



Dr. Bosnyákovits Tünde
főosztályvezető



Értesítést kap:

1. Csongrád Megyei Katasztrófavédelmi Igazgatóság Igazgató-helyettesi Szervezet
Katasztrófavédelmi Hatósági Osztály (6721 Szeged, Berlińi krt. 16-18.)
csongrad.titkarsag@katved.gov.hu
2. Csongrád Megyei Kormányhivatal Szeged Járási Hivatala Népegészségügyi Osztály
(6726 Szeged, Derkovits fasor 7-11.) szeged@dar.antsz.hu
3. ÁNTSZ Országos Tisztifőorvosi Hivatal (1097 Budapest, Albert Flórián út 2-6.)
kozegeeszseg@oth.antsz.hu
4. Országos Közegészségügyi Központ Országos Környezetegészségügyi Igazgatóság
(1097 Budapest, Albert Flórián 2-6.) vizminoseg@oki.antsz.hu
5. Alsó-Tisza-vidéki Vízügyi Igazgatóság (6720 Szeged, Stefánia 4.)
titkarsag@ativizig.hu
6. Szegedi Rendezvény és Médiaközpont Nonprofit Kft. (6721 Szeged, Felső Tisza-part
2.)
7. Szeged Megyei Jogú Város Önkormányzata (6720 Szeged, Széchenyi tér 10-11.)
8. Irattár

1. SZÁMÚ MELLÉKLET

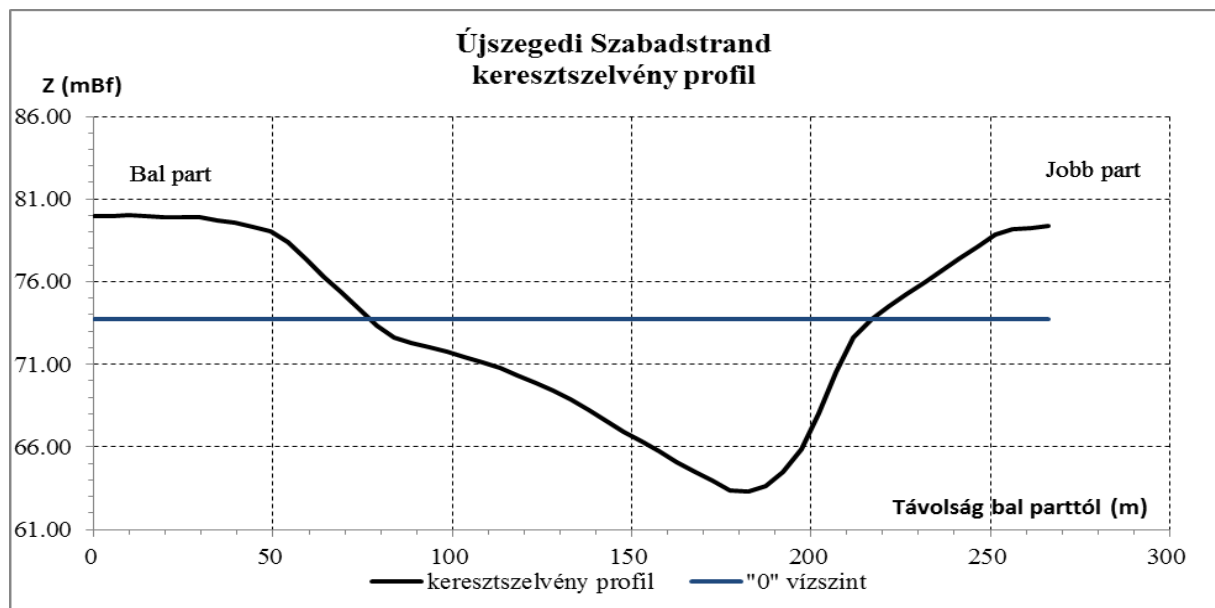
- 1. A strand mederfenék jellemzése:** A felszín közelében homokos, mélyebben kevert homokos-iszapos, a legkisebb vízállásnál pedig homokos-agyagos jellegű, azaz folyó meder iszapos jellegű, homokos partszakaszokkal.
- 2. A strandhoz tartozó partszakasz talajának jellemzése:** A folyópart a fürdőhely hosszában mesterségesen megformált, meredeksége csökkentett, a partszakasz homokos, mely a folyami homokkal történő mesterséges feltöltés eredménye. A fürdőhely bejárata szilárd burkolatú, a partszakasz továbbá gyepszőnyeggel borított, az eredeti öntéstalaj miatt. A fürdőhely területe egyebekben parkosított, füvesítet, a pihenésre szolgáló területen több évtizedes korú fa található.
- 3. A víz elérhetősége:** A folyópart átalakításával a partszakasz akadálytalanul, egyéb segédeszköz használata nélkül, akár betonlépcsőről is megközelíthető, mely a mindenkori legkisebb vízszint alá vezet.
- 4. A strand hossza:** 42 m, a folyóval párhuzamosan lekerített rész hossza 182 fkm.
- 5. Kommunális infrastruktúra:** 4-4 db női / férfi zuhanyzó, 3 db szabadtéri zuhanyzó és 3 db szabadtéri öltözőfülke, 6 db női illemhelyiség kézmosókkal, 2 db férfi WC és 6 db piszoár kézmosókkal. 2 db műanyagzsákokkal bélelt hulladékgyűjtő (napi rendszeres ürítés), illetve szükség szerint további mobil, állványos zsákos hulladékgyűjtők. A hulladékot konténerbe gyűjtik, konténer szállítását a Szegedi Környezetgazdálkodási Nonprofit Kft. végzi megrendelés alapján heti 1-2 alkalommal.
- 6. Kereskedelmi infrastruktúra:** 1 db italok árusítását végző büfé.
- 7. Kiegészítő rekreációs infrastruktúra:** 2 db röplabdapálya.
- 8. Állatok beengedésének lehetősége:** Állatokat a strand területére bevinni tilos, kivéve a vakvezető kutyát!
- 9. A fürdőzők maximális létszáma:** Kb. 480 fő.
- 10. Átlagos évi csapadékmennyiség:** évi csapadékösszeg: 520 – 590 mm *(forrás: www.vizeink.hu)*
- 11. A legcsapadékosabb hónap megnevezése:** június *(forrás: www.met.hu)*
- 12. A legszárazabb hónap megnevezése:** február *(forrás: www.met.hu)*
- 13. Vízyűjtő – kerület azonosítója:** HU1000 *(forrás: Alsó-Tisza-vidéki Vízügyi Igazgatóság 6720 Szeged, Stefánia 4.)*
- 14. Vízyűjtő – kerület neve:** Danube *(forrás: Alsó-Tisza-vidéki Vízügyi Igazgatóság 6720 Szeged, Stefánia 4.)*
- 15. Részvízyűjtő – kerület azonosítója:** HUAEP182 *(forrás: Alsó-Tisza-vidéki Vízügyi Igazgatóság 6720 Szeged, Stefánia 4.)*
- 16. Részvízyűjtő – kerület neve:** Tisza *(forrás: Alsó-Tisza-vidéki Vízügyi Igazgatóság 6720 Szeged, Stefánia 4.)*
- 17. A víztest azonosítója:** AEQ056 *(forrás: Alsó-Tisza-vidéki Vízügyi Igazgatóság 6720 Szeged, Stefánia 4.)*
- 18. A víztest neve:** Tisza Hármas – Köröstől déli országhatárig *(forrás: Alsó-Tisza-vidéki Vízügyi Igazgatóság 6720 Szeged, Stefánia 4.)*

- 19. Nemzeti víz azonosító:** AAA506 *(forrás: Alsó-Tisza-vidéki Vízügyi Igazgatóság 6720 Szeged, Stefánia 4.)*
- 20. Nemzeti víz – megnevezés:** Tisza *(forrás: Alsó-Tisza-vidéki Vízügyi Igazgatóság 6720 Szeged, Stefánia 4.)*
- 21. A víz hőmérséklete:** Minimum 22 - 23 °C, Maximum 24 - 26 °C, Medián 25 °C.

22. A strand vízmélység profilja:



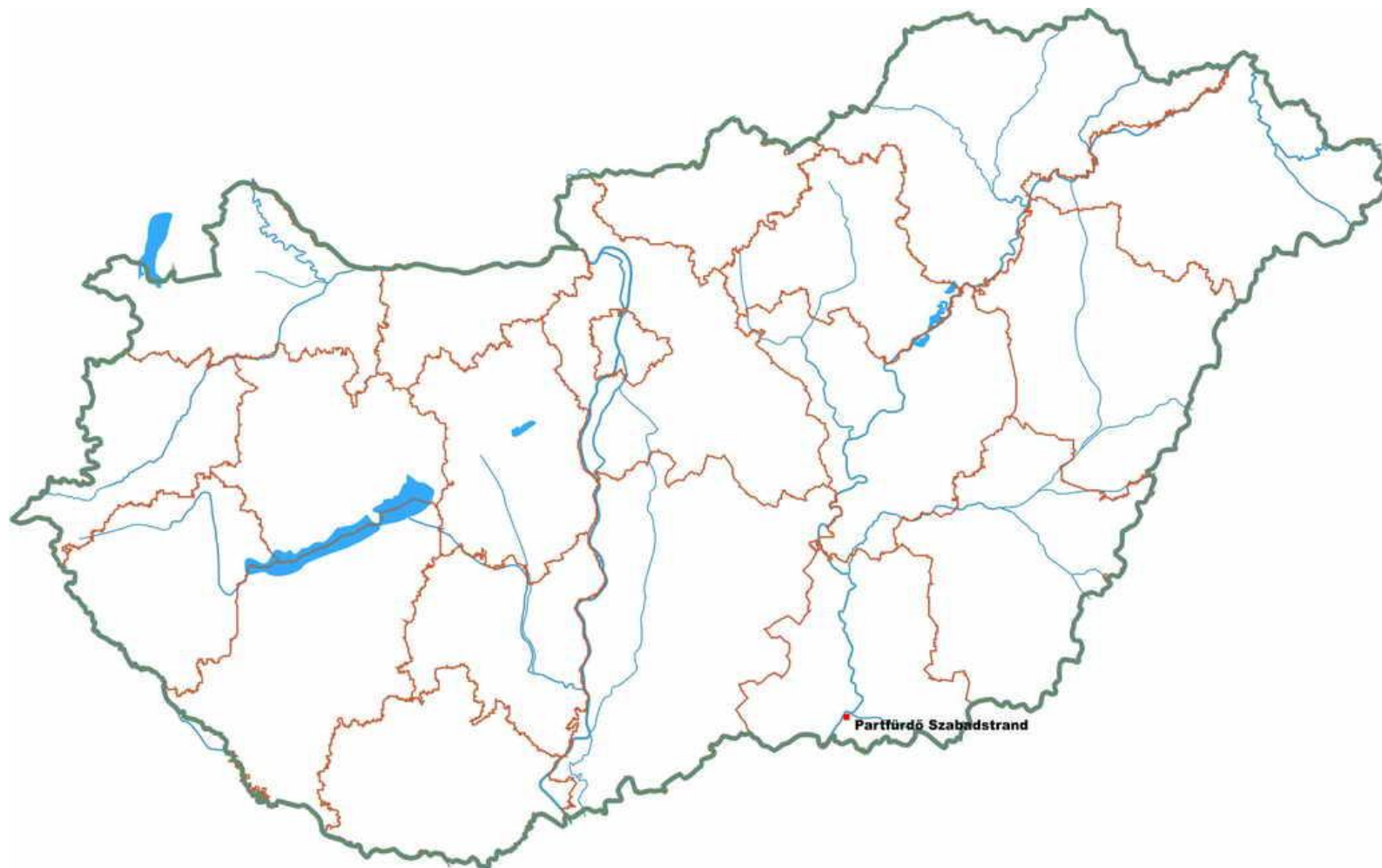
A felvett keresztmetszvény elhelyezkedésének ábrája



Keresztmetszvény profil ábra

(forrás: Alsó-Tisza-vidéki Vízügyi Igazgatóság 6720 Szeged, Stefánia 4.)

23. Országon belüli elhelyezkedés:



(forrás: www.egritortenesz.hu)

24. A fürdővíz térképe:



(forrás: www.szegedvaros.hu)

25. A fürdővíz légi fényképe:



(forrás: www.google.com/earth)

26. A strand fényképfelvételei:



1. kép



2. kép



3. kép



4. kép



5. kép



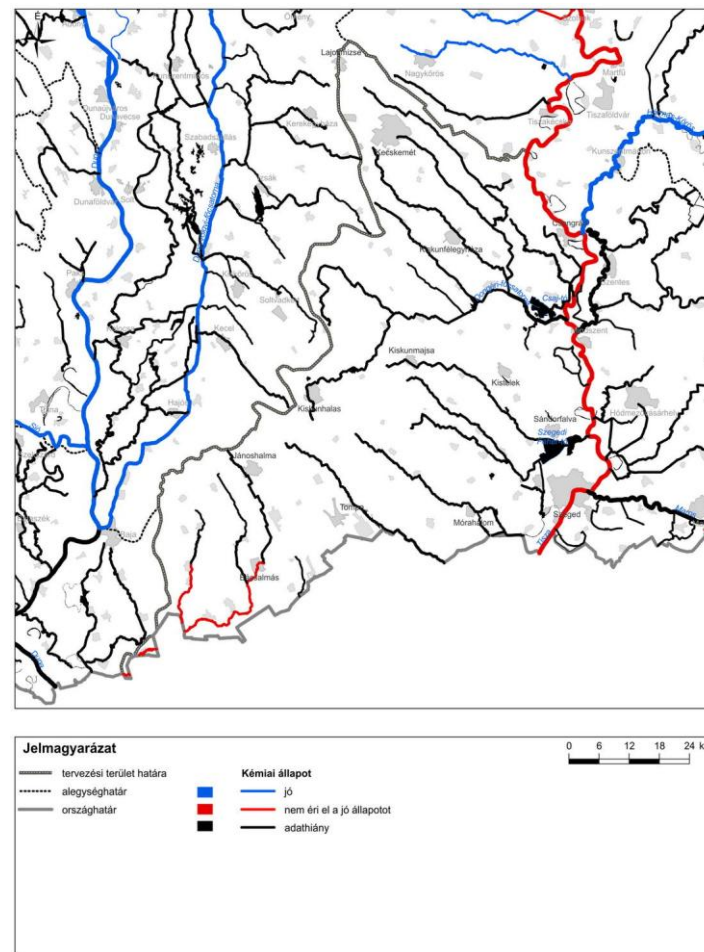
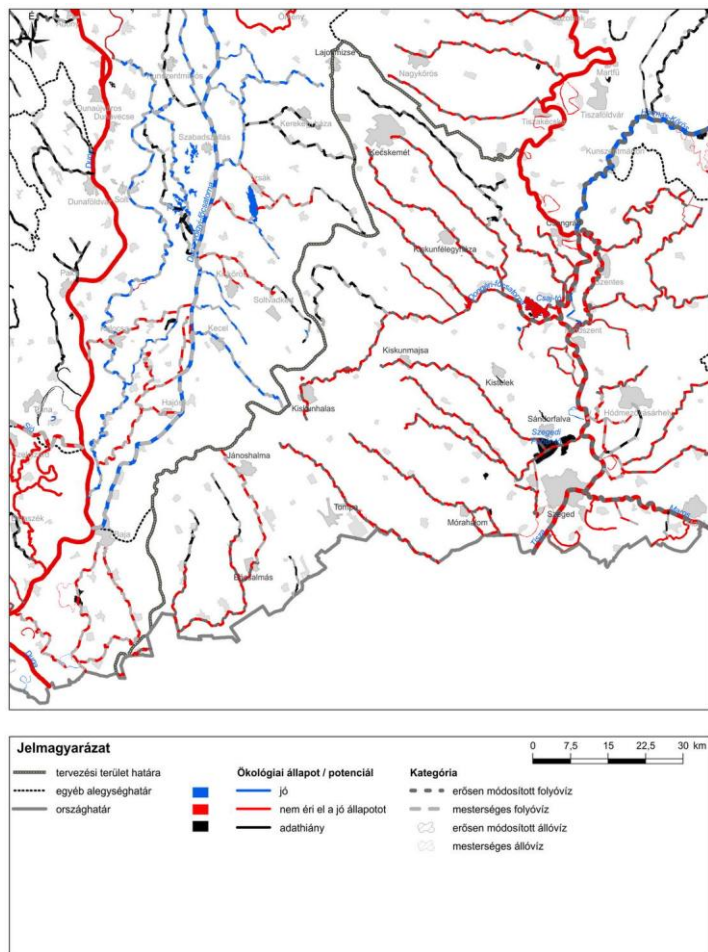
6. kép

28. Érintett tiszai szegmens vízgyűjtője:



(forrás: Alsó-Tisza-vidéki Vízügyi Igazgatóság 6720 Szeged, Stefánia 4.)

29. A víztest ökológiai és kémiai állapota:



(forrás: www.vizeink.hu)